

La pêche au thon en haute mer organisé par la SNPM pour les adhérents

La **pêche de plaisance**, c'est un véritable sport. Pêche côtière, pêche hauturière, traîne, leurre, broumé... On dénombre presque autant de techniques de pêche qu'il y a de pêcheurs et de passionnés ! Mais la pêche, c'est aussi un art de vivre qui se partage, auquel on est initié par sa famille ou par ses amis.

Comment pêcher le thon en haute mer ?

La pêche au thon en haute mer est une pêche particulièrement appréciée. Cependant, elle est soumise à des réglementations et, du fait de la taille et du poids que peut atteindre un spécimen, sa pratique requiert des techniques de pêche et un matériel particulier.

Quel genre de poisson est le thon ?

Le thon est un poisson pélagique, c'est-à-dire qu'il vit en haute mer. Il est d'ailleurs présent en Méditerranée et dans l'océan atlantique. Son corps taillé pour la vitesse lui permet d'atteindre des pics de 80km/h ; les plus grands spécimens mesurent plus de 3 m et pèsent plus de 650 kg... Dans le cadre de la pêche de plaisance on se contente généralement de pêcher de jeunes spécimens qui mesurent de 1m15 à 2m. Le thon vit en bancs et mange énormément : c'est grâce à son appétit que vous repêrerez plus facilement sa présence en haute mer. Lorsqu'il chasse, il accule à la surface des bancs de maquereaux, de harengs ou de sardines, les mouettes viennent alors souvent se servir elles aussi, plongeant dans l'agitation frénétique provoquée par la chasse à la surface de l'eau. Cette agitation et le ballet des mouettes est le meilleur moyen de repérer un banc de thon. Vous n'avez plus qu'à le suivre et à jeter vos lignes ! Notez que le thon n'a pas d'environnement de prédilection : il nage aussi bien en surface qu'en profondeur... Pour le pêcher, n'hésitez donc pas à varier les techniques de pêche et les profondeurs visées.

L'énorme avantage du thon est qu'il se sent bien partout : auparavant principalement pêché dans la mer baltique et les mers du nord, il est aujourd'hui présent en quantité aussi bien en Méditerranée que dans l'océan atlantique et ne se capture désormais plus aussi loin des côtes que par le passé. (Source Freedom Boat Club).

Mémento Pocket permis côtier

Permis plaisance « option côtière » obligatoire pour piloter un bateau de plaisance à moteur > 6 Cv jusqu'à 6 milles d'un abri (Source Defim).



Ecole de pêche pour le Centre Aéré Espace Accueil Jeunes



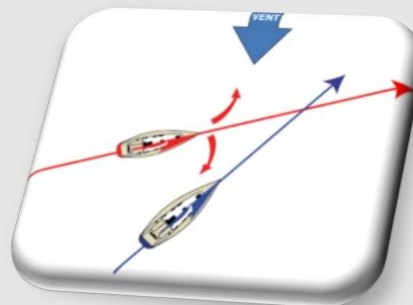
Trophée de la rade

Le tournoi interclubs se déroulera le dimanche 11 septembre avec report le 25 en cas de météo défavorable.
Amicale des Plaisanciers Mandréens est l'organisateur de l'évènement.
Clôture des inscriptions le 31/08/2022
La collecte des prises se fera dans l'avant port sur une vedette au plus tard à 12h00, des places seront réservées au port de Saint Mandrier pour les bateaux de La Seyne et Fabregas.
Participation de chaque pêcheur : 8€ ; les conjoints sont invités au buffet qui suivra la remise des prix.
Les inscriptions peuvent se faire directement au club ou par téléphone aux numéros de
Jean Pierre Corond 0659837100 Jacques Lelantelin 0671213750 ou Olivier Sapède 0642430218



Privilèges

Quand tu navigues au moteur (même si les voiles sont encore hissées) tu dois suivre la réglementation spécifique aux bateaux à moteurs.
Tu n'as donc plus aucun privilège : même si tu es tribord amure, tu dois t'écarter de tous les voiliers. (Et bien-sûr tous les bateaux privilégiés).
Le bateau à droite est privilégié (priorité à droite). Le bateau qui n'a pas le privilège doit s'écarter. Le bateau de tête est privilégié, le bateau rattrapant doit s'écarter suffisamment pour ne pas gêner le bateau de tête. Cette règle s'applique que soit le type de navire, privilégié ou non.



Echelle de Beaufort

L'échelle de Beaufort est une échelle de mesure empirique, comportant 13 degrés (de 0 à 12), de la vitesse moyenne du vent sur une durée de dix minutes utilisées dans les milieux maritimes. Initialement, le degré Beaufort correspond à un état de la mer associé à une « fourchette » de la vitesse moyenne du vent. Même si, de nos jours, cette vitesse peut être mesurée avec une bonne précision à l'aide d'un anémomètre, il reste commode, en mer, d'estimer cette vitesse par la seule observation des effets du vent sur la surface de la mer.

Echelle de Beaufort

Degré Beaufort	Terme descriptif	Vitesse moyenne en km/h	Vitesse moyenne en Kmph.	Description de l'état de la Mer
0	Calme	< 1	< 1	La mer est comme un miroir.
1	Très Légère Brise	1 à 3	1 à 6	Quelques rides en direction de pouce, mais sans durée.
2	Légère Brise	4 à 6	3 à 6	Impétuosité courtes aux côtés, d'apparence effleure, ne s'élève pas.
3	Petite Brise	7 à 10	5 à 10	Très petites vagues de moins de 1 m de haut. Les ondes commencent à déborder, les moules apparaissent.
4	Julie Brise	13 à 18	20 à 28	Les petites vagues s'élèvent. Les moules sont nombreuses.
5	Bonne Brise	17 à 21	29 à 38	Vagues moyennes d'environ deux mètres de haut. Nettement allongée. Retour de la surface, ondulant.
6	Vent Frais	22 à 27	39 à 49	Des lames se forment, les ondes d'une blancheur vif, et s'élevé. Crémoux.
7	Grand Frais	28 à 33	50 à 61	Le filer grossit en lames déferlantes. Fécule commence à être visible en traçant dans le lit du vent.
8	Coup de Vent	34 à 40	62 à 74	Les lames s'élèvent plus haut. L'écume s'élève à mètres, s'élève à mètres d'écume à la crête des lames, traînées d'écume.
9	Fort Coup de Vent	41 à 47	75 à 88	Graves lames déferlantes en ondes, l'écume et moules s'élève aux lames, se fait traîner d'une vitesse visible par les ondulations.
10	Tempête	48 à 55	89 à 102	Très grosses lames déferlantes d'environ 10 mètres, écume en larges bancs, bancs des ondes blanches, visibilité réduite par les embrasés.
11	Violente Tempête	54 à 63	103 à 117	Graves déferlantes, lames s'élèvent énormément, mer couverte d'écume blanche, visibilité réduite.
12	Ouragan	64 et plus	128 et plus	Graves déferlantes énormes, les lames s'élèvent à mètres, s'élèvent énormément blanches, la mer est couverte d'écume et d'embrasés, visibilité réduite.

00/APPSC/06/2018

Les Deux Frères

Les Deux Frères (ou les Freirets, ces deux formations rocheuses portaient le nom de Rochers des Freirets au xixe siècle) sont deux rochers émergeant à la pointe du Cap Sicié (Var, France) et visibles depuis la plage des Sablottes à La Seyne-sur-Mer. C'est un lieu qui accueille de nombreux plaisanciers ainsi que des clubs de plongée dont l'objectif est la visite d'une épave située à proximité immédiate.

La légende locale raconte que deux frères trouvèrent un soir une sirène blessée sur la plage. Ils la soignèrent et tombèrent éperdument amoureux et dans leur folie, ils s'entretuèrent. La sirène, avant de regagner les flots, supplia Poséidon de leur laisser une forme apparente en souvenir de leur passion. Le dieu de la mer y dressa les deux rocs.



Le Code Morse International

Le code Morse international, ou l'alphabet Morse international, est un code permettant de transmettre un texte à l'aide de séries d'impulsions courtes et longues, qu'elles soient produites par des signes, une lumière, un son ou un geste.

Ce code est souvent attribué à Samuel Morse.

Inventé en 1832 pour la télégraphie, ce codage de caractères assigne à chaque lettre, chiffre et signe de ponctuation une combinaison unique de signaux intermittents. Le code morse est considéré comme le précurseur des communications numériques.

Le morse est principalement utilisé par les militaires comme moyen de transmission, souvent chiffrée, ainsi que dans le civil pour certaines émissions à caractère automatique : radiobalises en aviation, indicatif d'appel des stations maritimes, des émetteurs internationaux (horloges atomiques), ou bien encore pour la signalisation maritime par certains transpondeurs radar et feux, dits « à lettre morse » (par exemple, la lettre A transmise par un tel feu sous la forme .- signifie « eaux saines »). Le morse est également pratiqué par des amateurs comme de nombreux radioamateurs, scouts (morse sonore et lumineux), plongeurs ou alpinistes (morse lumineux), par des joueurs pour résoudre des énigmes, ainsi que comme sonnerie par défaut de réception de message pour les téléphones portables de marque Nokia (« SMS SMS » en morse).



La Sagno

C'est l'une des manifestations incontournables de l'été à La Seyne. Et c'est une reprise puisqu'elle n'a pu avoir lieu ces deux dernières années en raison de la crise sanitaire. Destinée à faire connaître les bateaux de tradition et partager le plaisir de naviguer avec, la 11^e édition de la Sagno Tradition va donc se dérouler samedi, toute la journée (à partir de 10 h), sur le quai de la Marine.

Possibilité d'embarquer à bord de bateaux

"Pour ce rassemblement de bateaux dits "d'intérêt patrimonial", nous aurons cette année une vingtaine d'embarcations, essentiellement des pointus, qui viennent de Bandol, Sanary, Saint-Mandrier et La Seyne (La Verne)", indique Michel Malo, secrétaire du Club nautique seynois, organisateur de la manifestation.

Admirer, c'est bien ; pratiquer, c'est mieux ! Comme lors de chaque édition, les propriétaires de bateaux vont donc proposer au public des embarquements immédiats et gratuits, du matin au soir. *"On fera des petits tours dans la rade, une vingtaine de minutes environ, selon l'affluence. On peut embarquer en moyenne quatre personnes par bateau, en plus du propriétaire", précise Michel Malo.*

Deux repas et des animations

A priori, la météo devrait être favorable. "De toute façon, comme on reste dans la rade, on est abrité, et seul un fort mistral pourrait vraiment nous gêner".

Pour permettre au public de passer du temps sur place, et pour offrir à tous un moment convivial, des repas seront servis par des prestataires, sous les tentes installées sur le quai. *"Le midi, ce sera une paella géante et, le soir, des moules frites. Si les membres des clubs partenaires ont dû réserver, la restauration est ouverte au public. Une buvette tenue par le CNC sera également à la disposition des visiteurs".*

En plus des virées dans la rade, plusieurs animations seront organisées durant l'après-midi. (Source Var matin)



Championnat du monde de SB20

La SNPM représentée au championnat du monde de SB20 du 5 au 9 septembre 2022 à Dublin en Irlande Affiche SB20 Regate du 5 au 9 sept 2022 en Irlande Dublin Un bateau avec un équipage de 4 Personnes représentera la SNPM lors du championnat du monde de régates monotype SB20 (voir l'affiche avec les caractéristiques) .

Pêche au thon : nous contacter pour s'inscrire.

La pêche au thon est ouverte. Vous pouvez, dès à présent vous inscrire pour les sorties programmées aux dates suivantes :

- **Septembre** : lundi 12 – jeudi 22 – jeudi 29

Ces dates sont susceptibles d'être modifiées selon condition météo.

Un accueil et une journée qui marqueront vos vacances. Apporter votre repas et boissons fraîches, pour le reste on s'en charge. N'oubliez-pas vos appareils photos pour vos souvenirs.

Départ vers 6 heures et retour vers 17h30.



Les frais de participation s'élèvent à 60€ par personne (Gasoil). 2 voir 3 bateaux seront mis à disposition des participants selon les disponibilités.

Venez nombreux, on vous attend dans nos locaux le samedi matin ou par téléphone pour réservation et renseignements auprès de :

- **Corond Jean Pierre** 06 59 83 71 00
- **Legras Yvon** 06 35 15 14 33

Le fruit des pêches est conservé à la SNPM pour le repas de fin de saison (octobre 2022) organisé par la SNPM au profit de tous les participants.

PREVISIONS MOIS DE SEPTEMBRE



<https://societenautique-petitemer.fr/accueil/calendrier>

- Sorties de pêche au thon (au gros) le 12/22/29 septembre (dates d'ouverture à confirmer selon météo).
- Trophée de la rade 11 septembre.
- Méchoui le 18 septembre

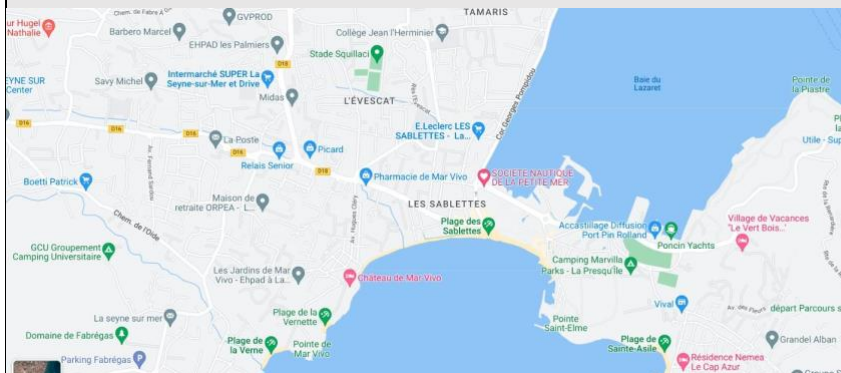
Visitez notre internet et Facebook SNPM :

<https://societenautique-petitemer.fr/>

<https://www.facebook.com/snpmer>

Contacts & adresse SNPM :

- contact@sn-petitemer.org
- 0494067508
- 316 Av. Jean-Baptiste Mattei 83500 La Seyne S/M



Société Nautique de la Petite Mer
Association des Plaisanciers de la Petite Mer

VOILE *** PÊCHE
Ecole de Pêche

Le méchoui à la fête de la SNPM



Dans le cadre de la fête de la SNPM l'association organise le **18 Septembre 2022 à 12h00** dans nos locaux un repas.

Méchoui d'agneau ou Marcassin à la broche au choix.

Attention place limitée.

Descriptif du repas :

- Apéritif avec ses amuses bouches
- Méchoui d'Agneau ou Marcassin à la broche avec son accompagnement
- Fromage
- Dessert
- Café
- Vin à discrétion

Réservation à la SNPM pendant les permanences, dernier délai le **10 Septembre 2022 à 12h00**

Société Nautique de la Petite Mer
316 Avenue Jean-Baptiste Mattei - 83500 La Seyne sur Mer
Tel : 04 94 06 75 08 - Site : www.societenautique-petitemer.fr - email : contact@societenautique-petitemer.fr
Agréement : 15.10.19.4401 - Ecole de pêcheur (SNPM) - 13000000000000000000

